

**Zonenplan**

Wattwil vom 28. April 1999 mit Nachführungen bis 5. Juli 2022  
 Krinau vom 14. August 2003 mit Nachführungen bis 5. Juli 2022

**1:5000**

**ERE Raumplan AG**

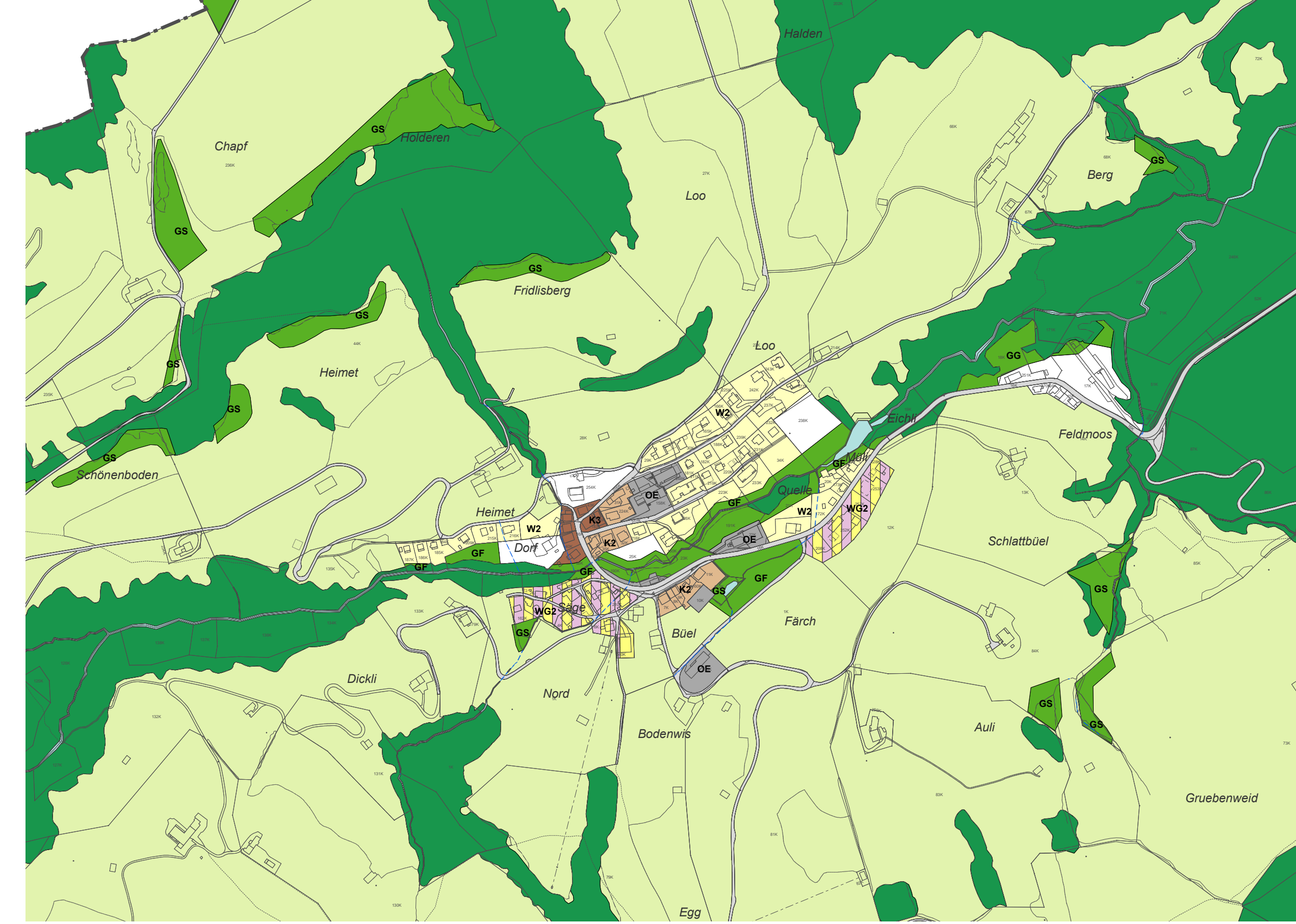
Fulcherstrasse 19 | 3001 St. Gallen | T +41 (0)71 227 82 82 | info@ere.ch | www.ere.ch



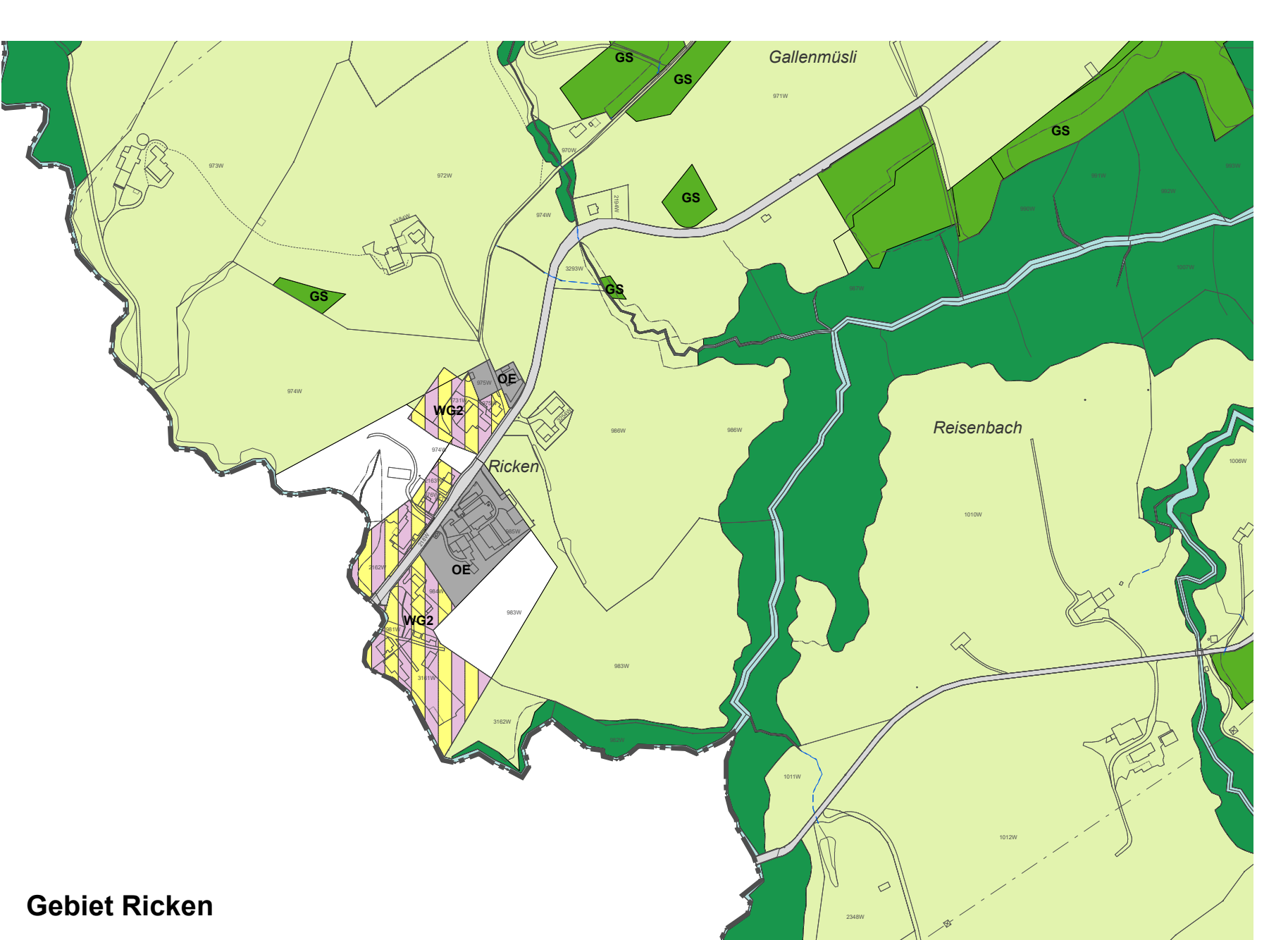
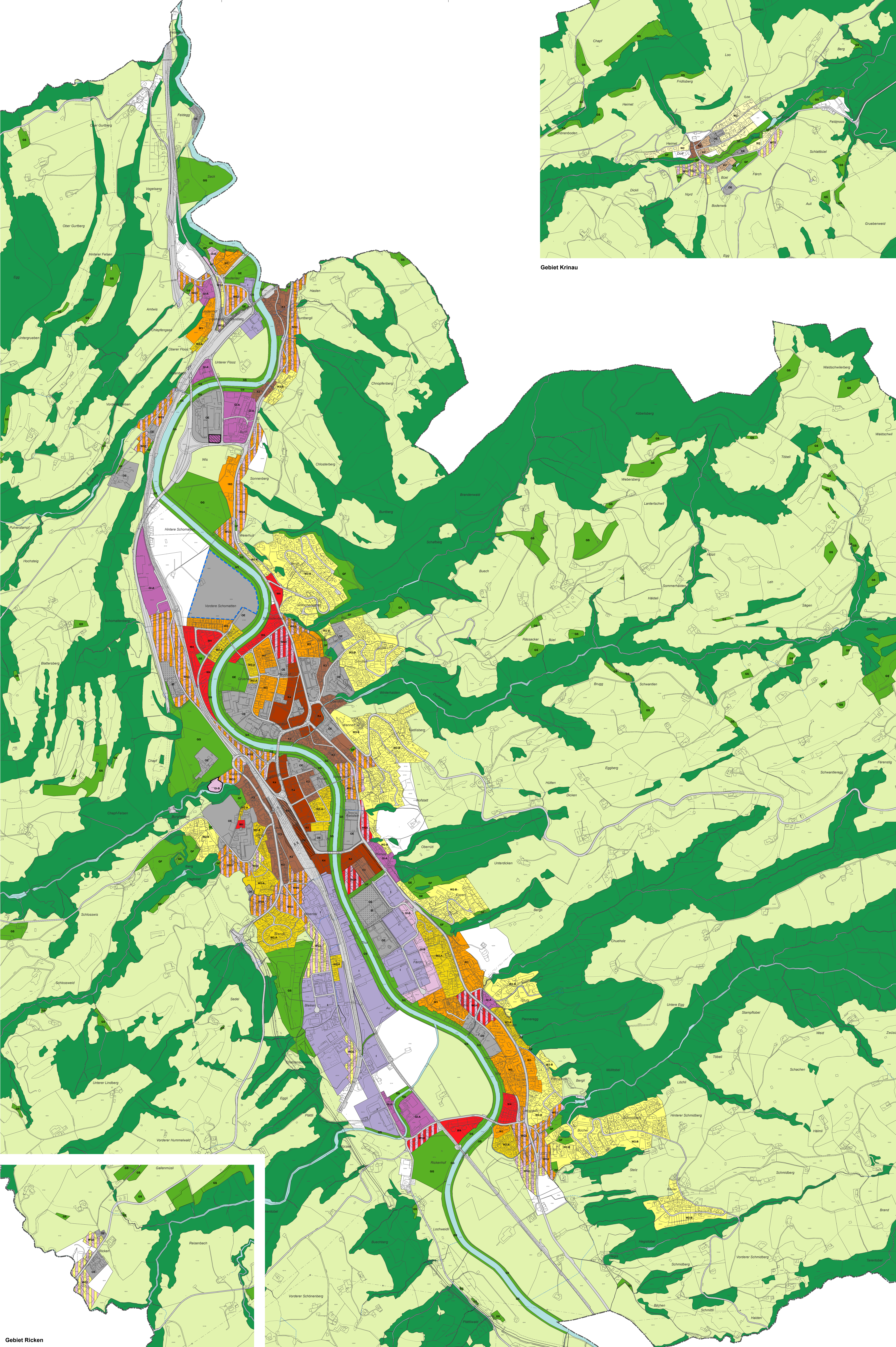
Festlegungen		
<b>Bauzonen</b>		
W2	Wohnzone	2 Vollgeschosse III
W2-A	Wohnzone Talgebiet	2 Vollgeschosse III
W2-B	Wohnzone Hanglage	2 Vollgeschosse III
W3	Wohnzone	3 Vollgeschosse III
W4	Wohnzone	4 Vollgeschosse III
WG2	Wohn- und Gewerbezone	2 Vollgeschosse III
WG3	Wohn- und Gewerbezone	3 Vollgeschosse III
WG4	Wohn- und Gewerbezone	4 Vollgeschosse III
GS-A	Gewerbe-Industriezone A	III
GS-B	Gewerbe-Industriezone B	III
I	Industriezone	IV
K2	Kernzone	2 Vollgeschosse III
K3	Kernzone	3 Vollgeschosse III
K4	Kernzone	4 Vollgeschosse III
OE	Zone für öffentliche Bauten und Anlagen	II
G	Grünzone	OE Erholung GF Freizeithaltung
<b>Nichtbauzone</b>		
L	Landschaftszone	III
OG	Übriges Gemeindegebiet	III
G	Grünzone	GS Schutzgegenstand nach Art. 98 BauG GG Grundwasserschutz
<b>weitere Festlegungen</b>		
	Festgelegte Wildzone	
	Lärmschutz: Flanierungswert massgebend	
	Lärmschutz: Flanierungswert massgebend	
	Orte mit empfindlicher Nutzung gemäss Art. 16 NStV sind nicht zulässig	
	Nutzungsbeschränkung nach Art. 28 octies BauG	1 Baumaterial / 2 Hochwasserschutz
	Genehmigungsvorbehalt	
<b>Hinweise</b>		
	Wald	
	Verkehrsmitteln (übriges Gemeindegebiet)	
	Gewässer	offen / eingedolt

Nachführungen	
Telzonenplan Höchstalig	genehmigt am 23. Februar 2001
Telzonenplan Textildruckschule	genehmigt am 23. Februar 2001
Telzonenplan Feldmatt	genehmigt am 23. Februar 2011
Telzonenplan Froschstrasse	genehmigt am 4. Februar 2002
Telzonenplan Spital	genehmigt am 29. April 2002
Telzonenplan Berg	genehmigt am 21. Mai 2002
Telzonenplan Änderung infolge Genehmigungsverfügung	genehmigt am 20. Januar 2004
Telzonenplan Roten	genehmigt am 13. September 2004
Telzonenplan Bahnhof Löcherweg	genehmigt am 29. Oktober 2004
Telzonenplan Rickenstrasse	genehmigt am 29. Oktober 2004
Telzonenplan Stadtrugg	genehmigt am 24. Februar 2006
Telzonenplan Friedhof	genehmigt am 1. Mai 2006
Telzonenplan Froschstrasse	genehmigt am 16. Juli 2006
Telzonenplan Zentrum Ricken	genehmigt am 4. Oktober 2007
Telzonenplan Schützenbrücke	genehmigt am 8. Oktober 2007
Telzonenplan Chisenbühl	genehmigt am 8. Dezember 2009
Telzonenplan Brandmatt	genehmigt am 8. Dezember 2009
Telzonenplan Schönenbühl	genehmigt am 17. April 2010
Telzonenplan Bahnhofplatz Süd Parz. Nr. 201	genehmigt am 27. April 2011
Telzonenplan Uttsbach	genehmigt am 2. November 2011
Telzonenplan Wenkenri	genehmigt am 11. November 2013
Telzonenplan Bahnhof Süd Parz. Nr. 201, Aufz. K4	genehmigt am 21. März 2016
Telzonenplan Ricken Parz. Nr. 2016	genehmigt am 18. Dezember 2018
Telzonenplan Büchel Parz. Nr. 2249	genehmigt am 20. Februar 2018
Telzonenplan Wenkenri Parz. Nr. 2592W / 2593W / 2676W	genehmigt am 8. August 2018
Telzonenplan Höchstalig Parz. Nr. 556W	genehmigt am 8. August 2018
Telzonenplan Espen Parz. Nr. 489W	genehmigt am 15. August 2018
Telzonenplan Ricken Parz. Nr. 2006 / 2363 W	genehmigt am 28. August 2019
Telzonenplan Bleiken Parz. Nr. 2014W / 323W / 361W / 371W	genehmigt am 28. August 2019
Telzonenplan Gemeindehaus Krinau	genehmigt am 5. Juli 2022
Telzonenplan Wilsterstrasse / Flossstrasse	genehmigt am 5. Juli 2022

Rechtsverbindlich sind die der zuständigen kantonalen Behörde genehmigten Originalpläne.



Gebiet Krinau



Gebiet Ricken